



Vaše značka:

Ze dne: 25.06.2026

Č. j.: SMO/447627/26/OD/Bal

– dle rozdělovníku –

Sp. zn.: S-SMO/439637/26/OD/3

Vyřizuje: Ing. Libor Baláš

Telefon: 599 442 317

E-mail: libor.balas@ostrava.cz

Datum: 30.6.2026

VEŘEJNÁ VYHLÁŠKA

Opatření pro zajištění bezpečnosti silničního provozu

Opatření obecné povahy

podle §§ 171-173 zákona č. 500/2004 Sb. správní řád, ve znění pozdějších předpisů (dále jen „správní řád“) a podle § 77, odst. 5, zákona č. 361/2000 Sb. o provozu na pozemních komunikacích a změnách některých zákonů (zákon o silničním provozu), ve znění pozdějších předpisů (dále jen „dopravní zákon“)

Stanovení dopravního značení (dočasného) č. 7094/26/Vítkovice

Magistrát města Ostravy, odbor dopravy, podle § 124 odst. 6 zákona č. 361/2000 Sb. dopravního zákona, věcně příslušný podle ust. § 1 zákona č. 314/2002 Sb. o stanovení obcí s pověřeným obecním úřadem a ust. § 12 vyhlášky č. 346/2020 Sb., o stanovení správních obvodů obcí s rozšířenou působností, území obvodů hlavního města Prahy a příslušnosti některých obcí do jiného okresu, místně příslušný úřad obce s rozšířenou působností stanoví pro silnice II. – III. tř. a pro místní komunikace I. – IV. tř. ve svém správním obvodu ve smyslu § 77 zákona č. 361/2000 Sb., dopravního zákona ve znění pozdějších předpisů, přechodnou úpravu silničního provozu v souvislosti s akcí:

„INS_FTTH_CZ_0404_70599_Ostrava_Vítkovice 1 – etapa 3“.

Podmínky příkazu:

1. Stanovení bude provedeno podle přílohy ověřené Policií ČR, MŘ DI Ostrava pod č.j. KRPT-160822/ČJ-2025-070706 ze dne 10. 6. 2026.
2. Po uplynutí doby stanovené v bodě č. 6 příkazu bude dopravní značení a zařízení včetně změn v této souvislosti vyvolaných uvedeno do původního stavu.
3. Dopravní značení a zařízení užitá podle tohoto stanovení musí splňovat ustanovení § 62, odst. 6, dopravního zákona a vyhlášky č. 294/2015 Sb. Prováděcí dopravní zákon, musí být v souladu se zásadami pro jeho provádění a umístování, TP 66, musí být celoreflexní podle ČSN EN 12899-1 a ČSN EN 1436 a lze použít výhradně dopravní značky a zařízení schválené k užívání na pozemních komunikacích Ministerstvem dopravy ČR.
4. Značení instalované podle stanovení s výjimkou změn stávajících značek bude provedeno přenosným svíslým dopravním značením na červenobíle pruhovaných nosičích, bude respektovat průjezdný (průchozí) profil a rovněž respektovat práva vlastníků objektů a nemovitostí na silničním pozemku i mimo něj. Bude rovněž staticky zabezpečeno a samotné nesmí tvořit překážku silničního provozu.



5. Dopravní značení na silnicích II. a III. tř. a místních komunikacích I. a IV. tř. dle stanovení bude realizováno výhradně až po převzetí dotčeného úseku komunikace k realizaci od vlastníka, resp. od jejího správce, po uvedení do původního stavu bude zajištěno předání zpět vlastníkovi (správci).
6. Termín realizace: **od 10. 7. 2026 do 30. 11. 2026**
7. Po dobu uvedenou v bodě č. 6 bude dopravní značení a zařízení udržováno ve stavu odpovídajícím tomuto stanovení a platným zásadám pro jeho provádění.
8. Dočasné dopravní značení zajistí společnost JAVAMONT s.r.o., IČ:25819941, Záhumení 453, 747 66 Dolní Lhota, a za splnění stanovených podmínek zodpovídá p. Michal Rámiš, tel 601 001 330.

Poučení:

Toto stanovení dopravního značení nenahrazuje povolení silničního správního orgánu k užívání komunikace jiným než obvyklým způsobem podle § 25 silničního zákona anebo k uzávěře podle § 24 téhož zákona. Pokud výsledkem řízení ve věci uvedených povolení je odlišná organizace dopravy, než odpovídá tomuto stanovení, jiná omezení silničního provozu a podobně, musí zodpovědná osoba zajistit změnu stanovení, kterým se značení pro danou akci stanoví, jinak je toto stanovení neplatné a oprávnění z něj vyplývající zanikají. Odbor dopravy Magistrátu města Ostravy si vyhrazuje právo toto stanovení změnit, doplnit nebo zrušit, bude-li to veřejný zájem vyžadovat.

Odůvodnění:

Účelem tohoto opatření obecné povahy je stanovení přechodného dopravního značení v souvislosti s realizací výstavby optické sítě společnosti T-Mobile Czech Republic a.s. v městském obvodu Ostrava – Vítkovice a zajištění bezpečnosti a plynulosti silničního provozu po dobu provádění této stavby. Přechodné dopravní značení je stanoveno na dotčených pozemních komunikacích dle přiložené a schválené projektové dokumentace, která obsahuje celkem 8 situací. Navržené dopravní opatření minimalizuje negativní dopady na provoz a současně zajišťuje bezpečný a plynulý provoz i bezpečný pohyb všech účastníků silničního provozu. S ohledem na charakter prováděných prací, jejich rozsah a místní dopravní podmínky je stanovení přechodného dopravního značení nezbytné, a to i s přihlédnutím k zajištění ochrany pracovníků provádějících práce na pozemních komunikacích. Projekt přechodného dopravního značení byl projednán s Policií České republiky, MŘ DI Ostrava, dne 10. 6. 2026, bez zásadních připomínek.

Rozhodnutí o námitkách:

Podle § 77 odst. 5 dopravního zákona při stanovení přechodné úpravy provozu na pozemních komunikacích příslušný správní úřad nedoručuje návrh opatření obecné povahy a nevyzývá dotčené osoby k podání připomínek nebo námitek.

Poučení o odvolání:

Proti opatření obecné povahy nelze podat opravný prostředek (§ 173 odst. 2 správního řádu). Opatření obecné povahy nabývá účinnosti pátým dnem po dni vyvěšení veřejné vyhlášky (§ 77 odst. 5 dopravního zákona).

Ing. Břetislav Glumbík
vedoucí odboru dopravy
-elektronicky podepsáno-

Přílohy: - situace dopravního značení dle textu

ÚMOb Vítkovice a Středisko informačních služeb Magistrátu města Ostravy žádáme, aby tuto veřejnou vyhlášku vystavily na dobu 15 dnů na svých úředních deskách.



Rozdělovník:

1. JAVAMONT s.r.o., IČO: 25819941, DS: a2tnk5f, Záhumení 453, 747 66 Dolní Lhota
2. Policie ČR, MŘ DI Ostrava, Výstavní 55, 703 49 Ostrava-Vítkovice
3. Ostravské komunikace, a.s., Novoveská 25/1266, 709 00 Ostrava
4. ÚMOb Vítkovice, Mírové náměstí 516/1, 703 79 Ostrava, DS: jj8bfrc
5. MMO, odbor vnitřních věcí, oddělení SIS – zde



LEGENDA:

- P 4 Stávající svislé dopravní značení
- A 15 Navržené přechodné svislé dopravní značení
- P 4 Zrušené svislé dopravní značení
- Pokládka optických kabelů v úseku č. 26

POZNÁMKA:

Stávající svislé dopravní značení je zakresleno v rozsahu nutném pro návrh.
 V celém úseku musí být zajištěny vstupy do objektů a nemovitostí.
 Sjezdy na pozemky budou řešeny individuálně.

ÚSEK Č. 26

Zodp. projektant	JIŘÍ BŘENEK		
Vypracoval	JIŘÍ BŘENEK		
Kreslil	JIŘÍ BŘENEK		
Kontrola	JIŘÍ BŘENEK		
Acce :	INS_FTTH_CZ_0404_70599_OSTRAVA_VÍTKOVICE_1 PŘECHODNÉ DOPRAVNÍ ZNAČENÍ		
Přiloha :	Ul. Šalounova - usměrnění provozu, 2. a 3. úsek, vzorový výkres		
Jiří Břenek projektová činnost Na Obecní 1528/10, 700 30 Ostrava-Hrabůvka IČ: 11550937 tel.: 737331962		JAVAMONT s. r. o., Záhumní 453 Objednatel : 747 66 DOLNÍ LHOŤA	
Datum	Červen, 2026	Číslo	9
Měřítko	1 : 500	Archivní číslo	
Archivní číslo	77/2026		



LEGENDA:

- P 4 Stávající svlé dopravní značení
- A 15 Navržené přechodné svlé dopravní značení
- P 4 Zrušené svlé dopravní značení
- Pokládka optických kabelů v úseku č. 26

POZNÁMKA:





Stávající svlé dopravní značení je zakresleno v rozsahu nutném pro návrh.
 V celém úseku musí být zajištěny vstupy do objektů a nemovitostí.
 Sjezdy na pozemky budou řešeny individuálně.

ÚSEK Č. 26

Zodp. projektant	JIŘÍ BŘENEK		Jiří Břenek projektová činnost Na Obecní 1528/10, 700 30 Ostrava-Hrabůvka IČ : 11550937 tel.: 737331962
Vypracoval	JIŘÍ BŘENEK		
Kreslil	JIŘÍ BŘENEK		
Kontrola	JIŘÍ BŘENEK		
Akce :	INS_FTTH_CZ_0404_70599_OSTRAVA_VÍTKOVICE_1 PŘECHODNÉ DOPRAVNÍ ZNAČENÍ		
Příloha :	Ul. Šalounova - usměrnění provozu, 1. úsek, vzorový výkres		
			JAVAMONT s. r.o., Záhumenní 453 Objednatel : 747 66 DOLNÍ LHOTA
		Datum	Červen, 2026
		Měřítko	1 : 500
		Archivní číslo	77/2026
			8



LEGENDA:

-  Stávající svislé dopravní značení
-  Navržené přechodné svislé dopravní značení
-  Zrušené svislé dopravní značení
-  Pokládka optických kabelů v úseku č. 25

POZNÁMKA:

Stávající svislé dopravní značení je zakresleno v rozsahu nutném pro návrh.
 V celém úseku musí být zajištěny vstupy do objektů a nemovitostí.
 Sjezdy na pozemky budou řešeny individuálně.

ÚSEK Č. 25

Zodp. projektant	JIŘÍ BŘENEK		Jiří Břenek projektová činnost Na Obecní 1528/10, 700 30 Ostrava-Hrabůvka IČ: 11550937 tel.: 737331962
Vypracoval	JIŘÍ BŘENEK		
Kreslil	JIŘÍ BŘENEK		
Kontrola	JIŘÍ BŘENEK		
Akce :	INS_FTTH_CZ_0404_70599_OSTRAVA_VÍTKOVICE_1 PŘECHODNÉ DOPRAVNÍ ZNAČENÍ		JAVAMONT s. r. o., Záhumenní 453 Objednatel : 747 66 DOLNÍ LHOTA
Příloha :	Ul. Erbenova, ul. Ocelářská - usměrnění provozu, vzorový výkres		Datum : Červen, 2026 Měřítko : 1 : 500 Archivní číslo : 77/2026
			Číslo
			7



LEGENDA:

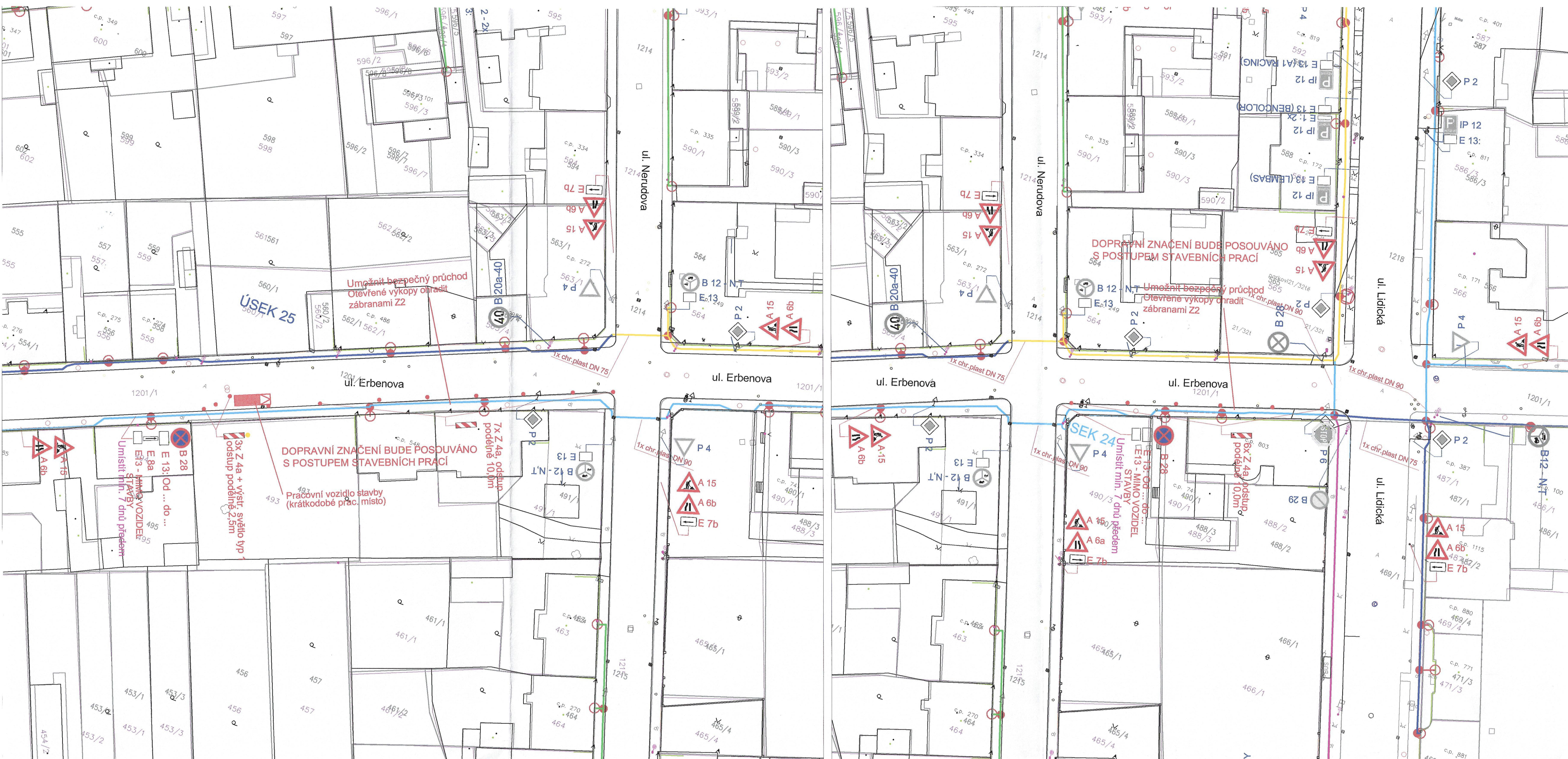
- P 4 Stávající svislé dopravní značení
- A 15 Navržené přechodné svislé dopravní značení
- P 4 Zrušené svislé dopravní značení
- Pokládka optických kabelů v úseku č. 24

POZNÁMKA:

Stávající svislé dopravní značení je zakresleno v rozsahu nutném pro návrh. V celém úseku musí být zajištěny vstupy do objektů a nemovitostí. Sjezdy na pozemky budou řešeny individuálně.

ÚSEK Č. 24

Zodp. projektant	JIRÍ BŘENEK		Jirí Břenek projektová činnost Na Obecní 1528/10, 700 30 Ostrava-Hrabůvka IČ: 11550937 tel.: 737331962
Vypracoval	JIRÍ BŘENEK		
Kreslil	JIRÍ BŘENEK		
Kontrola	JIRÍ BŘENEK		
Akce :	INS_FTTH_CZ_0404_70599_OSTRAVA_VÍTKOVICE_1 PŘECHODNÉ DOPRAVNÍ ZNAČENÍ		
Příloha :	Ul. Erbenova - usměrnění provozu, 3. a 4. úsek, vzorový výkres		
Objednatel :		JAVAMONT s. r. o., Záhumenní 453 747 66 DOLNÍ LHOTA	
Datum	Červen, 2026	Číslo	6
Měřítko	1 : 500		
Archivní číslo	77/2026		



LEGENA

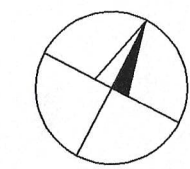
- P 4 Stávající svislé dopravní značení
- A 15 Navržené přechodné svislé dopravní značení
- P 4 Zrušené svislé dopravní značení
- Pokládka optických kabelů v úseku č. 24

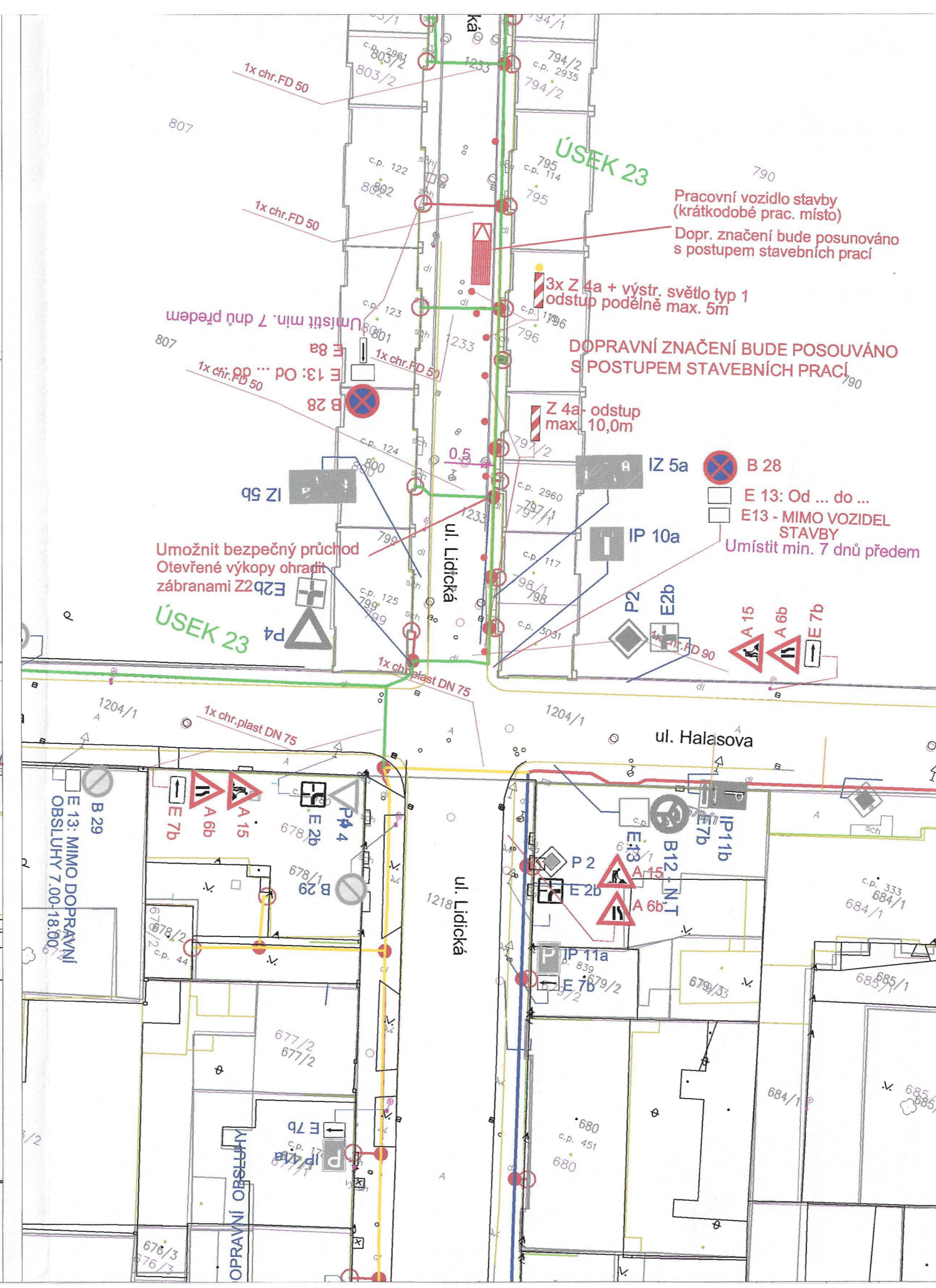
POZNÁMKA:

Stávající svislé dopravní značení je zakresleno v rozsahu nutném pro návrh.
 V celém úseku musí být zajištěny vstupy do objektů a nemovitostí.
 Sjezdy na pozemky budou řešeny individuálně.

ÚSEK Č. 24

Zodp. projektant	JIRÍ BŘENEK		Jiří Břenek projektová činnost Na Obecní 1528/10, 700 30 Ostrava-Hrabůvka IČ: 11550937 tel.: 737331962
Vypracoval	JIRÍ BŘENEK		
Kreslil	JIRÍ BŘENEK		
Kontrola	JIRÍ BŘENEK		
Akce :	INS_FTTH_CZ_0404_70599_OSTRAVA_VÍTKOVICE_1 PŘECHODNÉ DOPRAVNÍ ZNAČENÍ		
Objednatel :	JAVAMONT s. r. o., Záhumnění 453 747 66 DOLNÍ LHOTA		
Datum	Červen, 2026	Číslo	5
Měřítko	1 : 500	Archivní číslo	
Příloha : Ul. Erbenova - usměrnění provozu, 1. a 2. úsek, vzorový výkres			





LEGENDA

- P 4 Stávající svislé dopravní značení
- A 15 Navržené přechodné svislé dopravní značení
- P 4 Zrušené svislé dopravní značení
- Pokládka optických kabelů v úseku č. 23

POZNÁMKA:

Stávající svislé dopravní značení je zakresleno v rozsahu nutném pro návrh. V celém úseku musí být zajištěny vstupy do objektů a nemovitostí. Sjezdy na pozemky budou řešeny individuálně.

ÚSEK Č. 23

Zodp. projektant	JIŘÍ BŘENEK		Jiří Břenek projektová činnost Na Obecní 1528/10, 700 30 Ostrava-Hrabůvka IČ: 11550937 tel.: 737331962
Vypracoval	JIŘÍ BŘENEK		
Kreslil	JIŘÍ BŘENEK		
Kontrola	JIŘÍ BŘENEK		
Akce :	INS_FTTH_CZ_0404_70599_OSTRAVA_VÍTKOVICE_1		
	PŘECHODNÉ DOPRAVNÍ ZNAČENÍ		
Příloha :	Ul. Lidická, ul. Halasova - usměrnění provozu, vzorový výkres		
Objednatel :		JAVAMONT s. r. o., Záhumenní 453 747 66 DOLNÍ LHOTA	
Datum	Červen, 2026	Číslo	4
Měřítko	1 : 500		
Archivní číslo	77/2026		



LEGENDA:

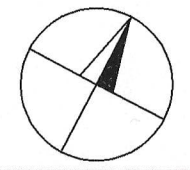
- P 4 Stávající svlé dopravní značení
- A 15 Navržené přechodné svlé dopravní značení
- P 4 Zrušené svlé dopravní značení
- Pokládka optických kabelů v úseku č. 22

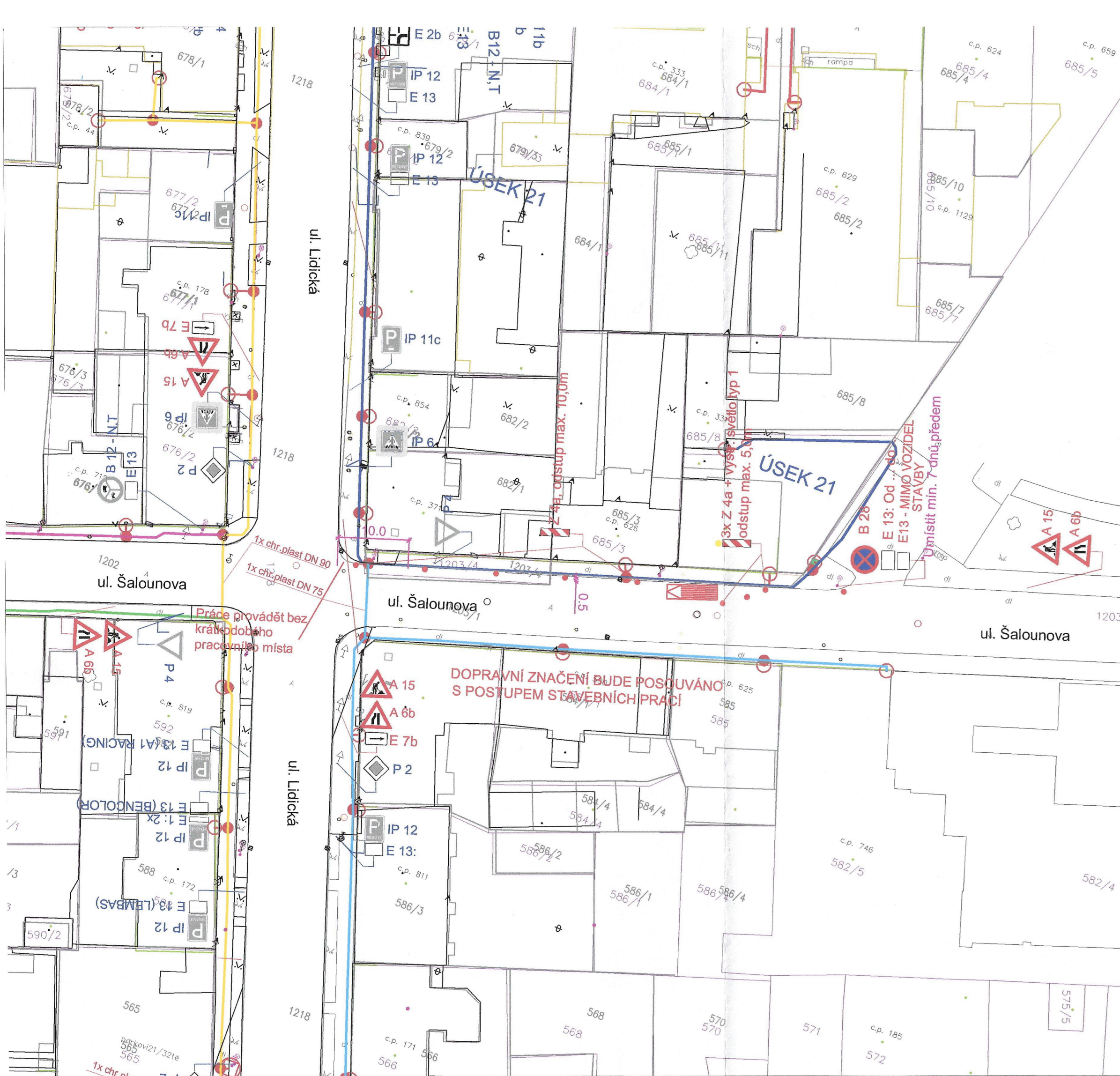
POZNÁMKA:

Stávající svlé dopravní značení je zakresleno v rozsahu nutném pro návrh. V celém úseku musí být zajištěny vstupy do objektů a nemovitostí. Sjezdy na pozemky budou řešeny individuálně.

ÚSEK Č. 22

Zořp. projektant	JIRÍ BŘENEK		Jiří Břenek projektová činnost Na Obecní 1528/10, 700 30 Ostrava-Hrabůvka IČ : 11550937 tel.: 737331962
Vypracoval	JIRÍ BŘENEK		
Kreslil	JIRÍ BŘENEK		
Kontrola	JIRÍ BŘENEK		
Akce :	INS_FTTH_CZ_0404_70599_OSTRAVA_VÍTKOVICE_1 PŘECHODNÉ DOPRAVNÍ ZNAČENÍ		
Příloha :	Ul. Lidická, ul. Erbenova - usměrnění provozu, vzorový výkres		
Objednatel :		JAVAMONT s. r.o., Záhumní 453 747 66 DOLNÍ LHOTA	
Datum	Červen, 2026	Číslo	3
Měřítko	1 : 500		
Archivní číslo	77/2026		





LEGENDA:

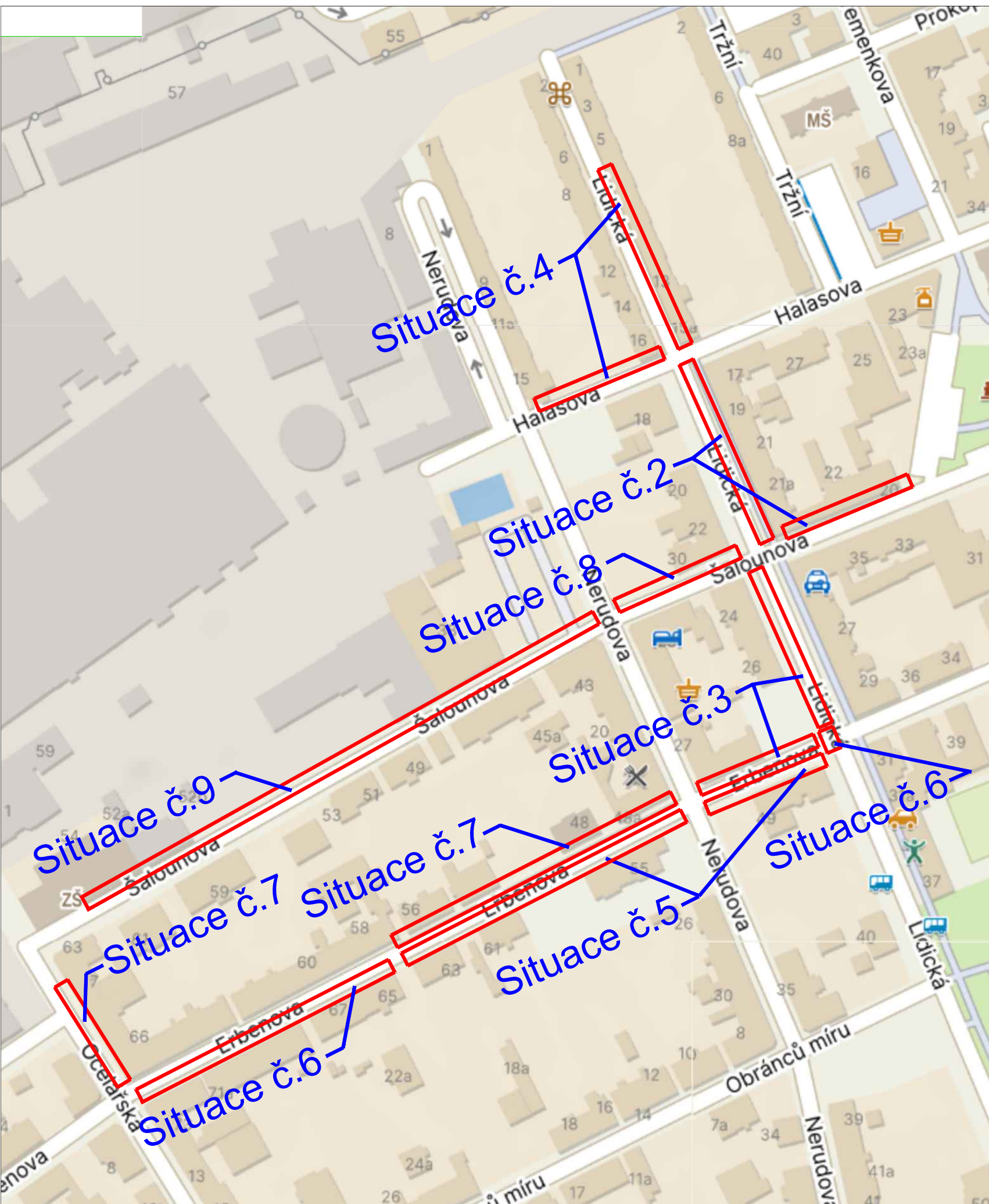
- P 4 Stávající svislé dopravní značení
- A 15 Navržené přechodné svislé dopravní značení
- P 4 Zrušené svislé dopravní značení
- Pokládka optických kabelů v úseku č. 21

POZNÁMKA:

Stávající svislé dopravní značení je zakresleno v rozsahu nutném pro návrh.
V celém úseku musí být zajištěny vstupy do objektů a nemovitostí.
Sjezdy na pozemky budou řešeny individuálně.

ÚSEK Č. 21

Zodp. projektant	JIŘÍ BRĚNEK	[Redacted]	Jiří Brěnek projektová činnost Na Obecní 1528/10, 700 30 Ostrava-Hrabůvka IČ: 11550937 tel.: 737331962
Vypracoval	JIŘÍ BRĚNEK		
Kreslil	JIŘÍ BRĚNEK		
Kontrola	JIŘÍ BRĚNEK		
Akce :	INS_FTTH_CZ_0404_70599_OSTRAVA_VÍTKOVICE_1 PŘECHODNÉ DOPRAVNÍ ZNAČENÍ		
Příloha :	Ul. Šalounova, ul. Lidická - usměrnění provozu, vzorový výkres		
		JAVAMONT s. r. o., Záhumenní 453 Objednatel : 747 66 DOLNÍ LHOTA	
Datum	Červen, 2026	Číslo	2
Měřítko	1 : 500		
Archivní číslo	77/2026		

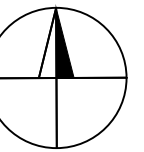


LEGENDA:

Situace č.22

Číslo výkresové přílohy

ÚSEKY Č.21-26



<i>Zodp. projektant</i>	JIŘÍ BŘENEK		Jiří Břenek projektová činnost Na Obecní 1528/10, 700 30 Ostrava-Hrabůvka IČ : 11550937 tel.: 737331962
<i>Vypracoval</i>	JIŘÍ BŘENEK		
<i>Kreslil</i>	JIŘÍ BŘENEK		
<i>Kontrola</i>	JIŘÍ BŘENEK		
<i>Akce :</i>	INS_FTTH_CZ_0404_70599_OSTRAVA_VÍTKOVICE_1 PŘECHODNÉ DOPRAVNÍ ZNAČENÍ		JAVAMONT s. r.o., Záhumní 453 <i>Objednatel :</i> 747 66 DOLNÍ LHOTA
<i>Příloha :</i>	Přehledná situace	<i>Datum</i> Červen, 2026 <i>Měřítko</i> - <i>Archivní číslo</i> 77/2026	<i>Číslo</i> <div style="text-align: center; font-size: 2em; font-weight: bold;">1</div>